


MIEJSCOWY PLAN ZAGOSPODAROWANIA PRZESTRZENNEGO DLA WYBRANYCH OBSZARÓW POŁOŻONYCH NA OBSZARZE WIEJSKIM GMINY ŻUROMIN

Załącznik nr 12 do Uchwały Nr Rady Miejskiej w Żurominie z dnia



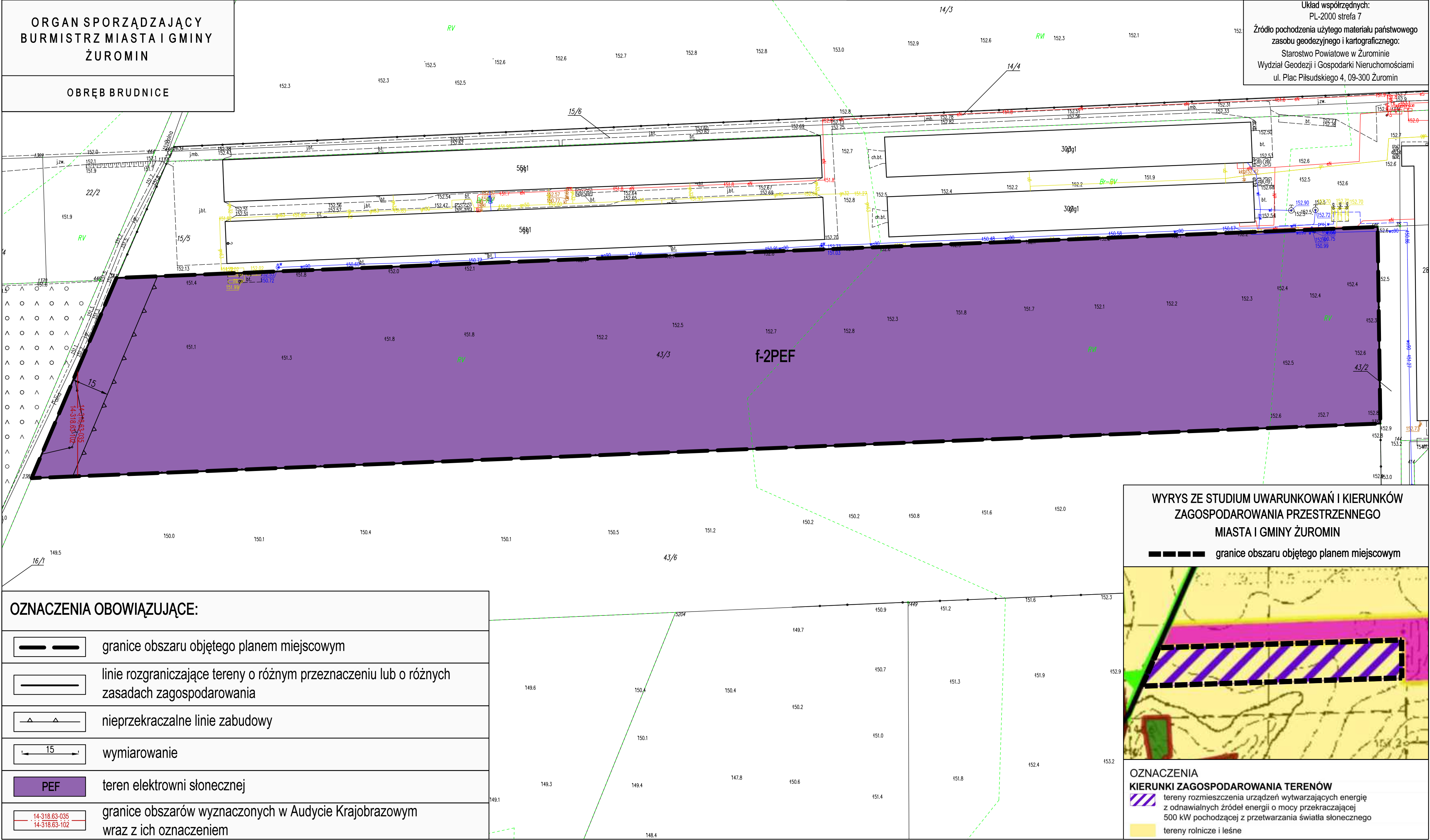
SKALA 1:1000
0 25 m 50 m 100 m

JEDNOSTKA PLANISTYCZNA BRUDNICE - symbol literowy f

ORGAN SPORZĄDZAJĄCY
BURMISTRZ MIASTA I GMINY
ŻUROMIN

OBRĘB BRUDNICE


Układ współrzędnych:
PL-2000 strefa 7
Źródło pochodzenia użytego materiału państwowego
zasobu geodezyjnego i kartograficznego:
Starostwo Powiatowe w Żurominie
Wydział Geodezji i Gospodarki Nieruchomościami
ul. Plac Piłsudskiego 4, 09-300 Żuromin



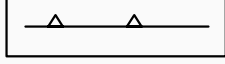
OZNACZENIA OBOWIĄZUJĄCE:




granice obszaru objętego planem miejscowym



linie rozgraniczające tereny o różnym przeznaczeniu lub o różnych zasadach zagospodarowania



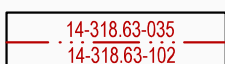
nieprzekraczalne linie zabudowy



wymiarowanie



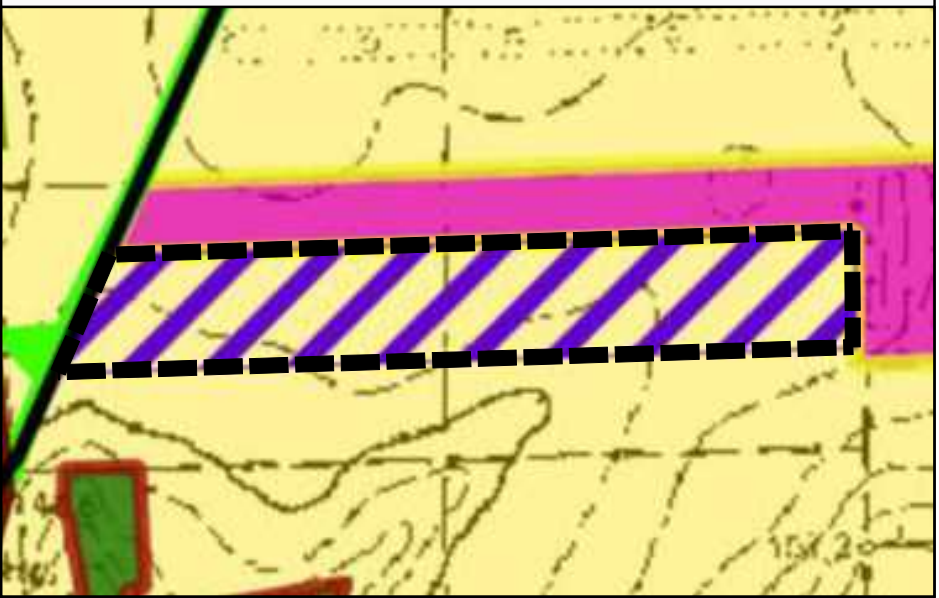
teren elektrowni słonecznej



granice obszarów wyznaczonych w Audycie Krajobrazowym
wraz z ich oznaczeniem

WYRYS ZE STUDIUM UWARUNKOWAŃ I KIERUNKÓW ZAGOSPODAROWANIA PRZESTRZENNEGO MIASTA I GMINY ŻUROMIN

granicę obszaru objętego planem miejscowym



OZNACZENIA KIERUNKI ZAGOSPODAROWANIA TERENÓW

tereny rozmieszczenia urządzeń wytwarzających energię
z odnawialnych źródeł energii o mocy przekraczającej
500 kW pochodzącej z przetwarzania światła słonecznego
tereny rolnicze i leśne